




LE SENTIER DU GUËPIER


 9 km

 03h00

 150 D+ IBP : -

En forêt de Chaux, tout en parcourant le sentier botanique et ethnologique, vous serez initiés au secret des charbonniers qui peuplèrent jadis « la forêt qui n'en finit pas ».



DÉPART :  Bordure de forêt, à 1 km au sud-ouest du village

BALISAGE : **jaune**

NIVEAU : Randonneur

DIFFICULTÉS : circuit interdit en période de chasse

> À côté du parking, à gauche, chêne à la Vierge, et « baccu » à 200 m, à gauche, le long de la route forestière.

1 S'engager sur le chemin en sous-bois qui longe le chemin blanc.

2 Tourner à gauche, passer le chêne à Gui et poursuivre. Emprunter la ligne forestière à gauche, puis virer à droite. au carrefour des lignes, se diriger à gauche et descendre la côte pour rejoindre l'observatoire (ZNIEFF et osmonde royale).

3 Revenir sur ses pas et prendre à gauche sur 50m, puis descendre à droite vers la fontaine de la Jourmaine. En quittant la Jourmaine, franchir le pont de bois, monter en face sur 100m, puis tourner à droite et parvenir à la motte féodale.

4 Prendre le sentier à gauche, monter à flanc sur 200m et parvenir à une bifurcation.

5 Poursuivre la montée en face, puis continuer le sentier à droite. Il franchit une combe. Après 700m, déboucher sur la route forestière, face à l'oratoire Saint-Thibaud.

>Variante (circuit de 6 km, 1 h 30) : prendre la route forestière à droite sur 400 m, puis la ligne forestière à droite.

6 Emprunter la route forestière à gauche sur 200m pour rejoindre le chêne des filles

7 Revenir sur ses pas sur 100m, prendre la ligne forestière à gauche, franchir le haut de la combe, puis virer à droite et passer devant le four de charbonnier. Tourner à gauche, traverser une nouvelle combe, puis suivre la route forestière Gruyer (chemin blanc) à droite sur 150m, avant de gagner à gauche le four à pain.

8 Revenir sur ses pas, emprunter la route forestière (chemin blanc) à gauche en direction d'Our sur 300m, puis le chemin à droite. Prendre la route forestière à droite sur 150m.

9 Emprunter la ligne à gauche, descendre à droite, remonter à gauche. Retrouver la bifurcation de l'aller, puis rejoindre le parking.