



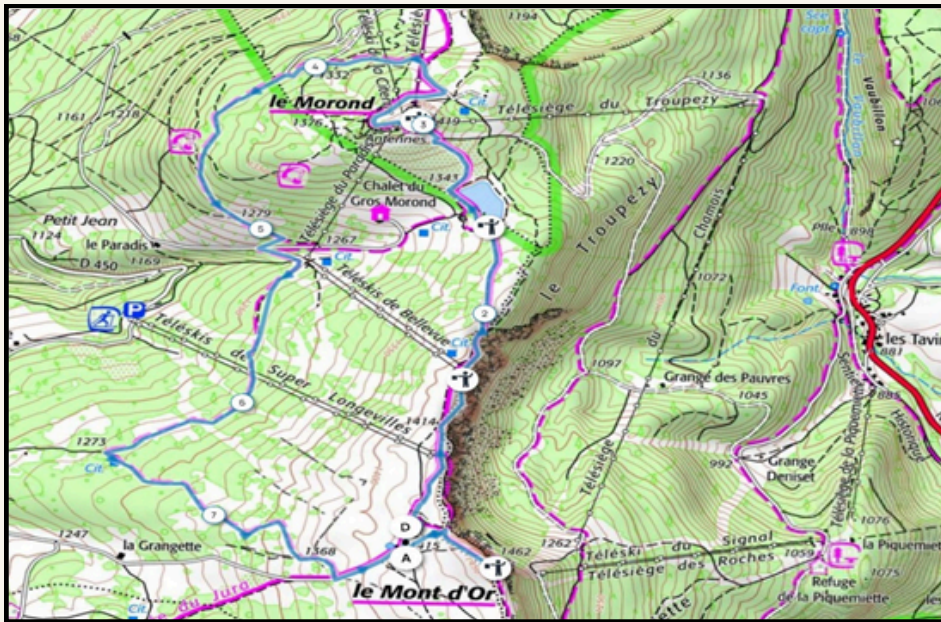
AUTOUR DU MOROND ET DU MONT D'OR

 7.9km


 02h30

 307 D+ IBP : 39

Sentier de crête avec paysages à perte de vue, dominer la haute vallée du Doubs et la plaine suisse du lac de Neuchâtel à celui du Léman. De nombreux paysages attractifs



SITUATION : N57 en direction de la Suisse. Puis, direction Longevilles-Mont-d'Or ou Rochejean. Suivre les panneaux Mont d'Or pour arriver sur le Parking du Mont d'Or.

DÉPART :  Parking du Mont d'Or, Longevilles-Mont-d'Or

BALISAGE : jaune-bleu suivre le N°24

NIVEAU : Randonneur régulier

DIFFICULTÉS : Pente >20% - Cette randonnée de moyenne montagne nécessite à minima de bonnes chaussures

1 Parking du Mont d'or, prenez à l'est du parking jusqu'au carrefour parking du Mont d'Or.

2 Prenez le tourniquet qui emmène sur le sentier piéton qui longe la crête du Mont d'Or en direction du Morond sur 1 km.

3 Belvédère du Chamois, prenez à gauche le passage randonneurs et descendez le sentier pédestre sur 600 m jusqu'au Lac puis longez la rive gauche. Visitez au passage l'espace découverte du Mont d'Or en contrebas (petite galerie).

4 Le Lac du Morond, continuez sur la rive gauche puis montez sur votre gauche dans la pâture sur le sentier piéton qui emmène au sommet du téléski du Morond.

5 Le Morond Sommet, prenez à gauche le chemin blanc puis la route goudronnée qui amorce la descente pendant 500 m.

6 Sous le Morond, continuez sur la route goudronnée en direction du tournant des canons sur 500 m.

7 Le Tournant des Canons, : prenez le chemin blanc à gauche direction le Paradis. Cheminez en légère descente sur 1,1 km.

8 Le Paradis, prenez la route goudronnée et descendez sur 200 m. Prendre à gauche le chemin blanc pour laisser le départ du téléski sur votre gauche et continuez le sentier piéton qui entre en forêt. Poursuivez entre forêt et pâtures sur 1,2 km.

9 A la Barthelette, prenez à gauche et montez le sentier piéton jusqu'à croiser la route du Mont d'Or (1,1 km).

10 Pâture de la Grangette, prenez à gauche la route pour rejoindre le point de départ à 300 m.